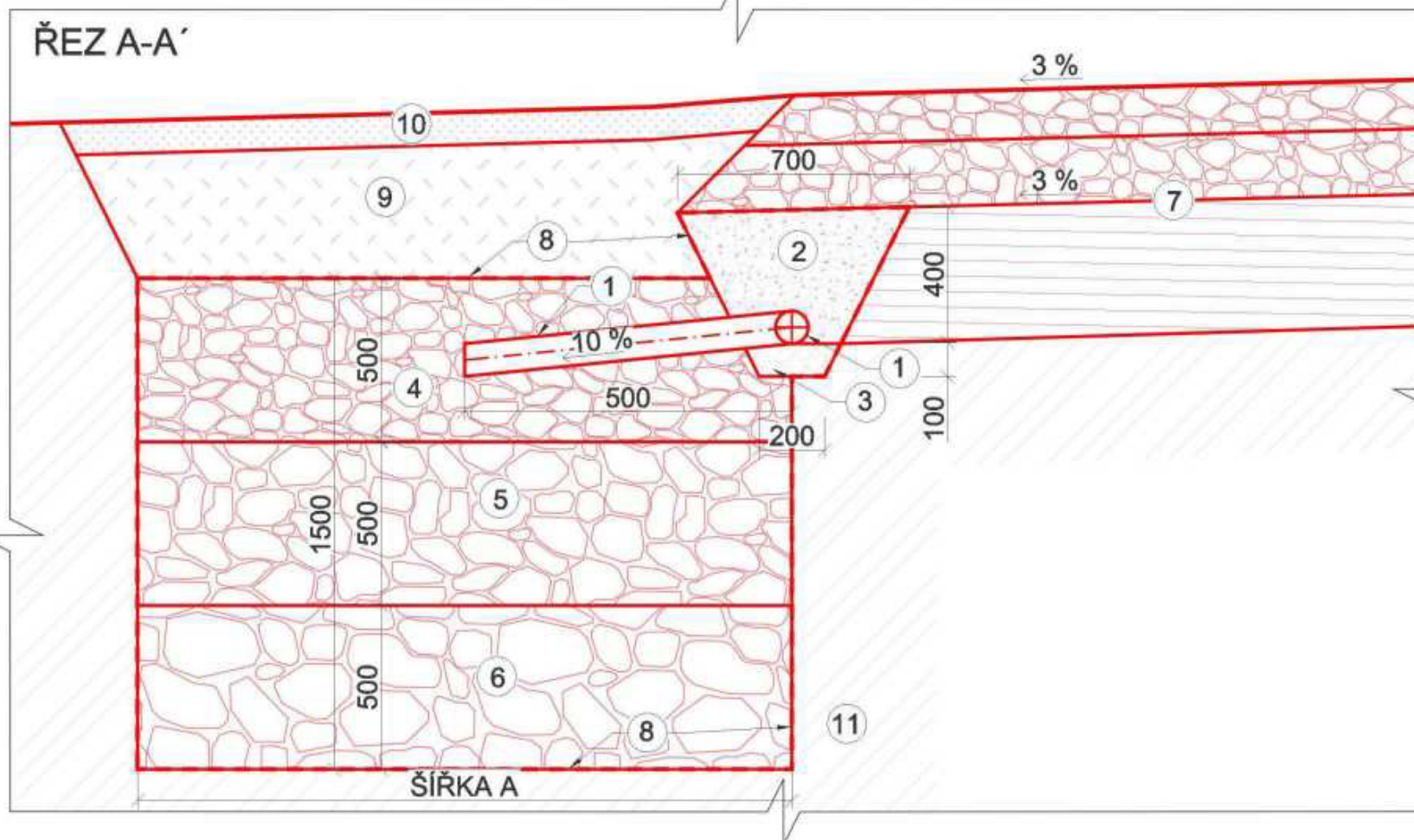
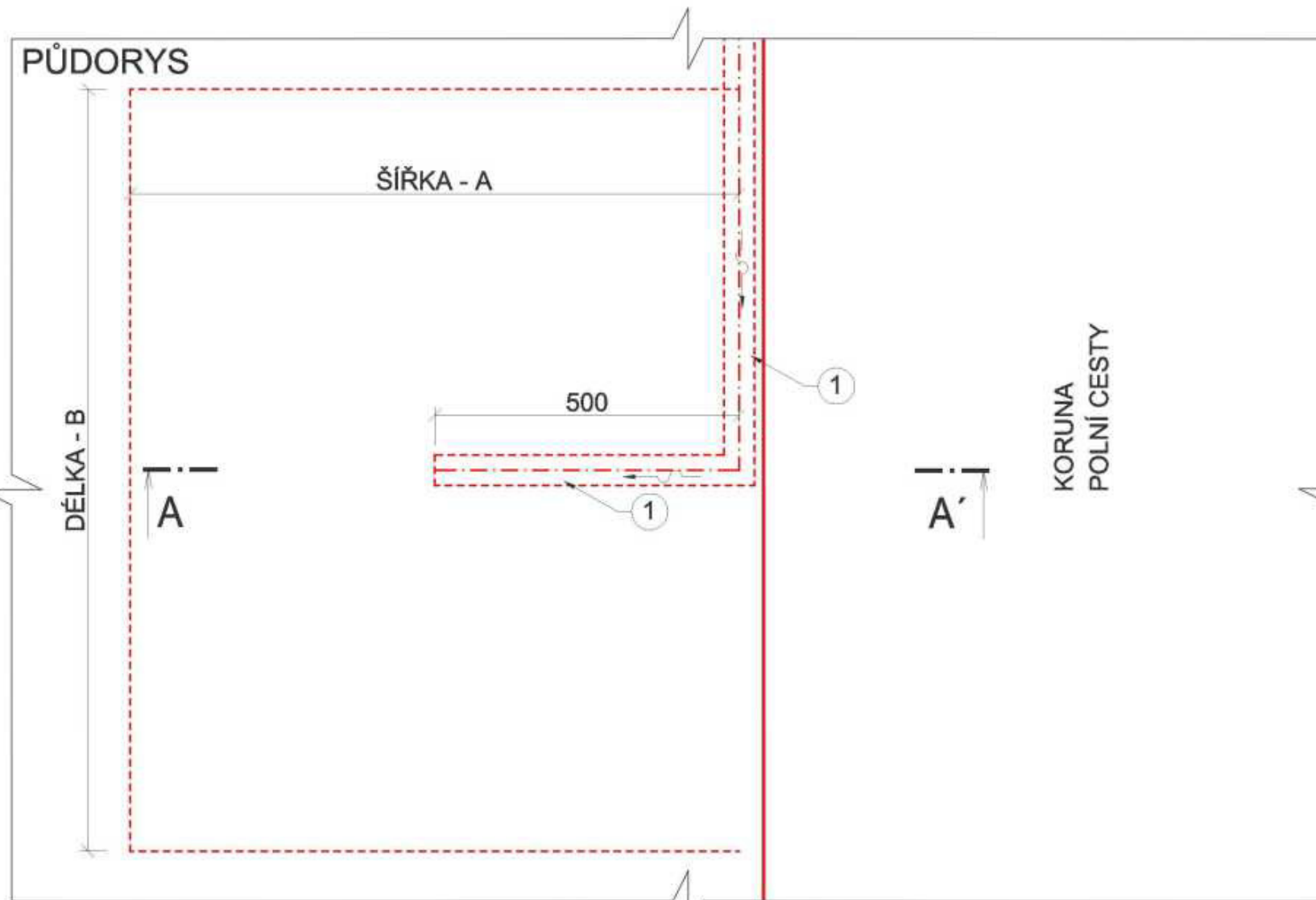


Polní cesta HC3a-R v k.ú. Roveň u Sobotky
Vzorový výkres zasakovací jímky
M 1:20




LEGENDA MATERIÁLŮ

Č.	MATERIÁL	
1	DRENÁŽNÍ POTRUBÍ PERFOROVANÉ DN 100	
2	ŠTĚRKOPÍSEK 8/32 mm	
3	ŠTĚRKOPÍSEK 0/22 mm	
4	HRUBÉ DRCENÉ KAMENIVO FR. 8/32 mm	
5	HRUBÉ DRCENÉ KAMENIVO FR. 32/63 mm	
6	HRUBÉ DRCENÉ KAMENIVO FR. 63/125 mm	
7	KONSTRUKCE VOZOVKY	
8	GEOTEXTÍLIE NETKANÁ HM. 500 g/m ²	
9	HUTNĚNÝ ZÁSYP	
10	OHUMUSOVÁNÍ V TL. 100 mm A OSETÍ	
11	STÁVAJÍCÍ TERÉN	

TABULKA ZASAKOVACÍCH JÍMEK

OZNAČENÍ	STANIČENÍ (km)	ŠÍŘKA A (m)	DÉLKA B (m)	HLOUBKA (m)	UMÍSTĚNÍ
J1	0,027	1	3	1,5	VPRAVO

Vyhotovil			 GEOCART Výstavěná 405/1 603 00 Brno tel. 543 216 677		
Obec	Mladějov	Kat. území		742023 - Roveň u Sobotky	
Objednatel:				Státní pozemkový úřad, Krajský pozemkový úřad pro Královéhradecký kraj Pobočka Jičín	
Akce:				Číslo zakázky	21.0087
Polní cesta HC3a-R v k.ú. Roveň u Sobotky				Stupeň PD	DSP + DPS
				Souř. / výšk. s.	S-JTSK / Bpv
Stavební objekt:				Formát	2xA4
SO 101: Polní cesta				Měřítko	1:20
Název přílohy:				Výkres číslo:	Datum:
Vzorový výkres zasakovací jímky				D.11.	05/2022